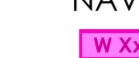



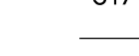





VÝKRES VEŘEJNÝCH ZÁJMŮ

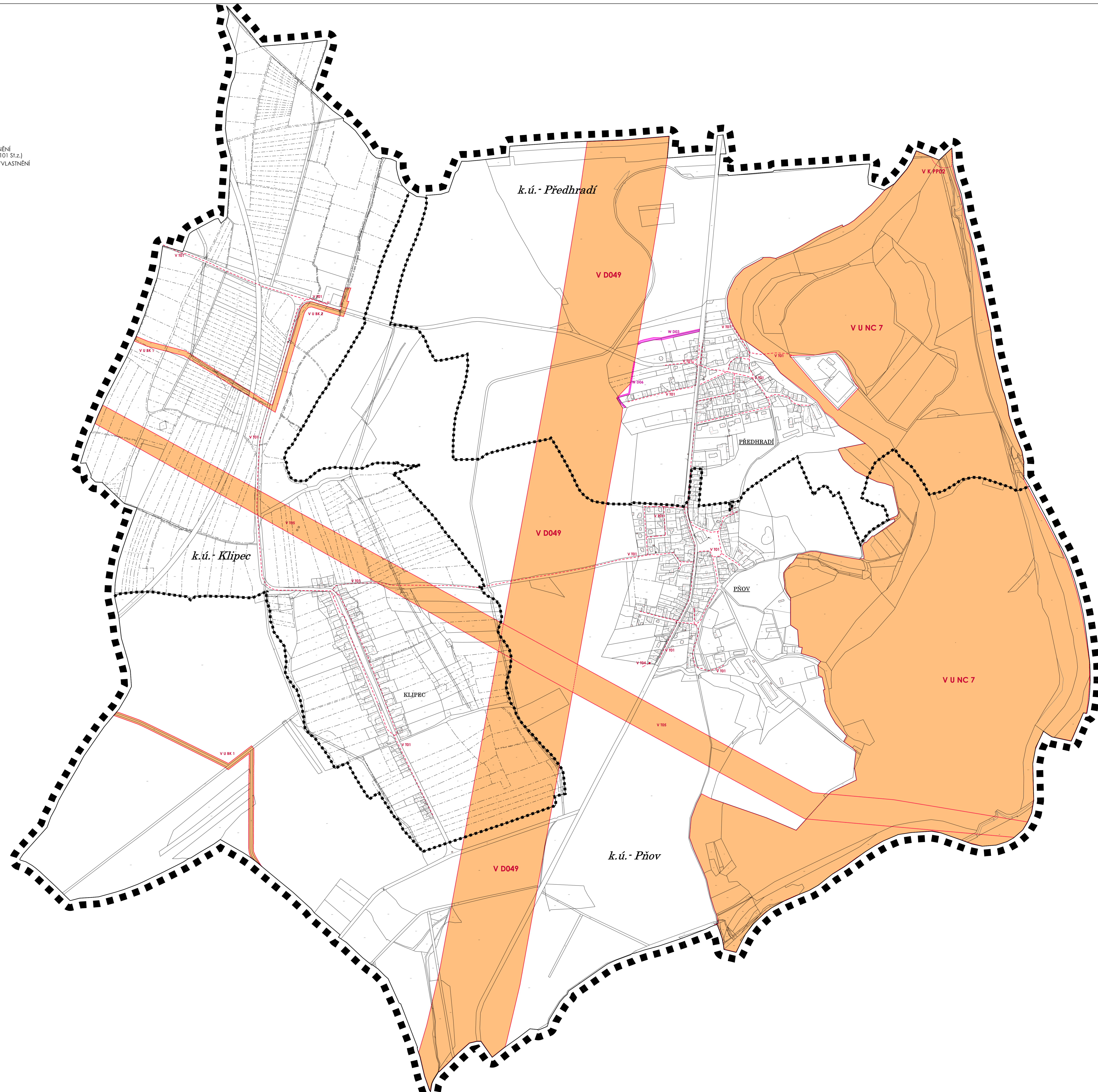
NÁVRH

-  PLOCHY A KORIDORY S MOŽNOSTÍ VYVLASTNĚNÍ
I UPLATNĚNÍ PŘEDKUPNÍHO PRÁVA (§170 a §101 St.z.)
-  PLOCHY A KORIDORY POUŽE S MOŽNOSTÍ VYVLASTNĚNÍ
(dle §170 St.z.)

OSTATNÍ INFORMATIVNÍ JEVY

STAV

-  HRANICE PARCEL KN ČR
-  VNITŘNÍ KRESBA
-  OZNAČENÍ POZEMKOVÉ PARCELY
-  OZNAČENÍ STAVEBNÍ PARCELY
-  HRANICE KATASTRÁLNÍHO ÚZEMÍ
-  HRANICE SPRÁVNÍHO ÚZEMÍ OBCE





PŇOV-PŘEDHRADÍ

ÚZEMNÍ PLÁN

POŘIZOVATEL : Městský úřad Kolín,
odbor regionálního rozvoje
a územního plánu,
Karlovo nám. 78, 280 12, Kolín I
na žádost Obce Pňov-Předhradí

ZPRACOVATEL : ING. ARCH. PAVEL KROLÁK, URBANIST.EU
ŽÁZVORKOVA 1998, PRAHA 5, 155 00

STUPEŇ : NÁVRH	
VÝKRES : VÝKRES VEŘEJNĚ PROSPĚŠNÝCH STAVEB, OPATŘENÍ A ASANACÍ	ČÍSLO VÝK.: 3
AUTÓŘI : ING. ARCH. PAVEL KROLÁK, ING. EVA ŘEZNÍČKOVÁ, ING. MICHAL ŠATAVA	SEVER : 
MĚŘÍTKO : 1 : 5 000	DATUM : 03/2020
	PARÉ :

DOKUMENTACE JE CHRÁNĚNA DLE AUTORSKÉHO ZÁKONA