



## LEGENDA

### VÝKRES VEŘEJNÝCH ZÁJMŮ

NÁVRH

 PLOCHY A KORIDORY S MOŽNOSTÍ VYVLASTNĚNÍ  
I UPLATNĚNÍ PŘEDKUPNÍHO PRÁVA (§ 170 a § 101 St.z.)

 PLOCHY A KORIDORY POUZE S MOŽNOSTÍ VYVLASTNĚNÍ  
(dle § 170 St.z.)


### OSTATNÍ INFORMATIVNÍ JEVI

STAV

 HRANICE PARCEL KN ČR

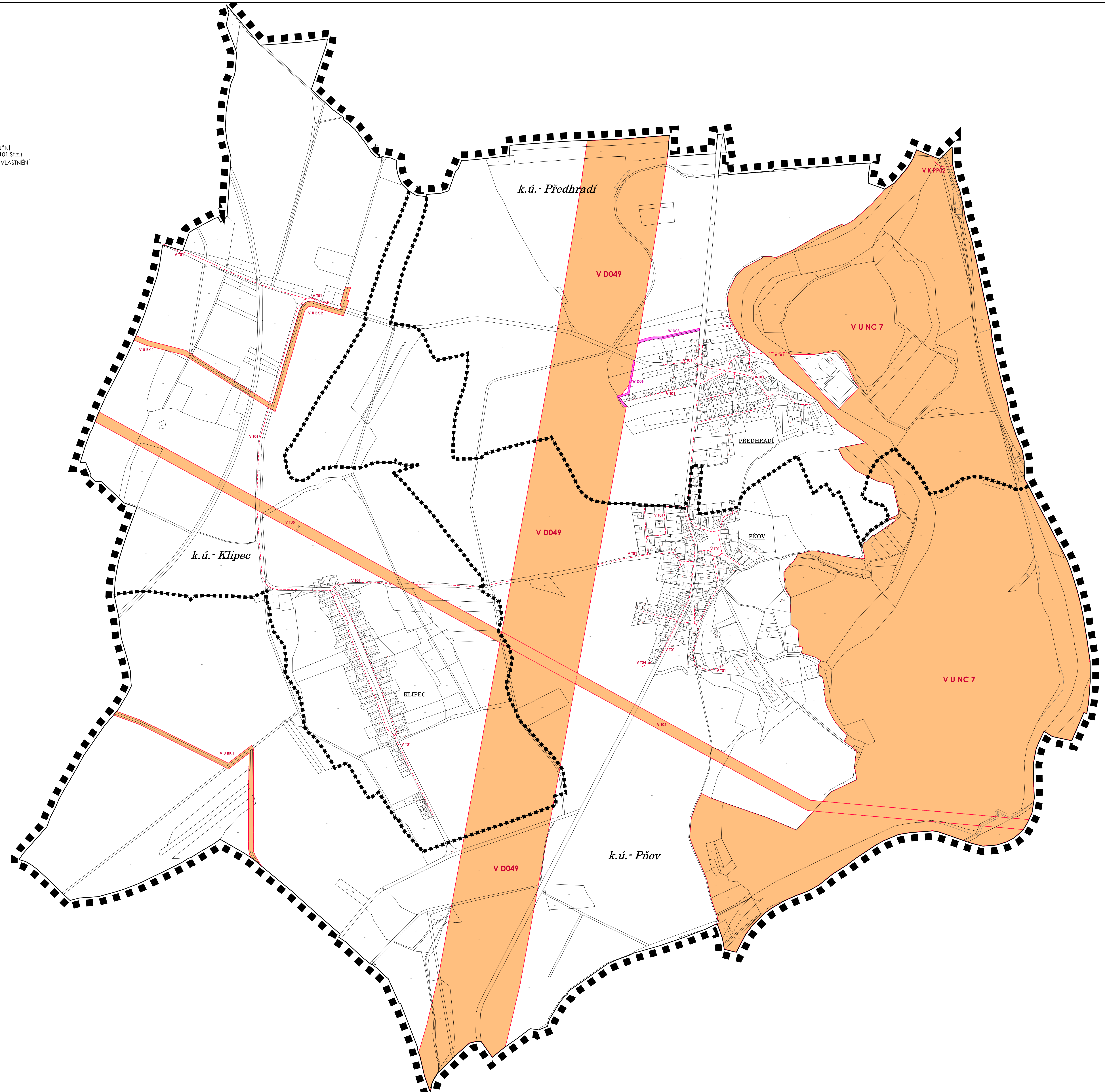
 VNITŘNÍ KRESBA

 OZNACENÍ POZEMKOVÉ PARCELY

 OZNACENÍ STAVEBNÍ PARCELY

 HRANICE KATASTRÁLNÍHO ÚZEMÍ

 HRANICE SPRÁVNÍHO ÚZEMÍ OBCE




Územní plán Pňov - Předhradí byl spolufinancován z prostředků Ministerstva pro místní rozvoj

# PŇOV-PŘEDHRADÍ ÚZEMNÍ PLÁN

PORÍZOVATEL: Městský úřad Kolín,  
odbor regionálního rozvoje a územního plánu,  
Karlovo nám. 78, 280 12, Kolín 1  
na žádost obce Pňov-Předhradí

ZPRACOVATEL: ING. ARCH. PAVEL KROLÁK, URBANIST.EU  
ZÁZVORKOVA 1998, PRAHA 5, 155 00

STUPNĚ	NÁVRH	ČÍSLO VÝKRS	3
VÝKRES	VÝKRES VEŘEJNĚ PROSPĚŠNÝCH STAVEB, OPATŘENÍ A ASANACÍ	SEVER	
ZPRACOVATEL	ING. ARCH. PAVEL KROLÁK, ING. MICHAL ŠATAVA, ING. EVA REZŇICKOVÁ	PARÉ	
MĚŘÍTKO	1:500	DATUM	03.2018

DOKUMENTACE JE CHRÁNĚNA DLE AUTORSKÉHO ZÁKONA