

ÚZEMNÍ PLÁN PODĚBRADY

ZMĚNA Č. 16 ÚP



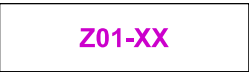
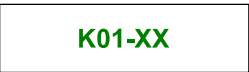
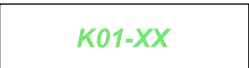
POŘIZOVATEL : **MěÚ PODĚBRADY**
ODBOR VÝSTAVBY A ÚZEMNÍHO PLÁNOVÁNÍ
 JÍŘIHO NÁMĚSTÍ 20/1
 290 31 PODĚBRADY

ZPRACOVATEL : **ING. ARCH. PAVEL KROLÁK**, URBANIST.EU
 ŽÁZVORKOVA 1998, PRAHA 5, 155 00


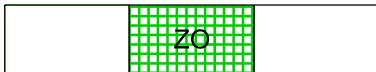

STUPEŇ : ODŮVODNĚNÍ	
VÝKRES : VÝKRES PŘEDPOKLÁDANÝCH ZÁBORŮ ZPF A PUPFL	ČÍSLO VÝK.: D3
AUTOŘI : ING. ARCH. PAVEL KROLÁK, ING. EVA ŘEZNIČKOVÁ, ING. MICHAL ŠATAVA	SEVER :
MĚŘÍTKO : 1 : 5 000	DATUM : 04/ 2023
PARÉ :	

DOKUMENTACE JE CHRÁNĚNA DLE AUTORSKÉHO ZÁKONA

ZÁKLADNÍ ČLENĚNÍ ÚZEMÍ

-  HRANICE KATASTRÁLNÍHO ÚZEMÍ
-  HRANICE ZASTAVĚNÉHO ÚZEMÍ K 10. 12. 2021
-  **Z01-XX** OZNAČENÍ ZASTAVITELNÉ PLOCHY
-  **K01-XX** OZNAČENÍ PLOCHY ZMĚNY V KRAJINĚ
-  **K01-XX** OZNAČENÍ PLOCHY ZMĚNY V KRAJINĚ - DOTČENÉ ZMĚNOU

PLOCHY S ROZDÍLNÝM ZPŮSOBEM VYUŽITÍ

- plochy stabilizované plochy změn územní rezerva
- #### PLOCHY BYDLENÍ
-  **BV** PLOCHY BYDLENÍ v rodinných domech - venkovské
- #### PLOCHY ZELENĚ
-  **ZO** PLOCHY ZELENĚ - zeleň ochranná a izolační
- #### PLOCHY ZEMĚDĚLSKÉ
-  **ZS** PLOCHY ZEMĚDĚLSKÉ - zeleň soukromá a vyhrazená

ZEMĚDĚLSKÝ PŮDNÍ FOND

25600 I.

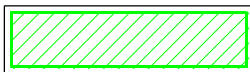
HRANICE A OZNAČENÍ BPEJ A TŘÍDY OCHRANY



ÚZEMÍ S VÝSKYTEM ZEMĚDĚLSKÉ PŮDY V I. TŘÍDĚ OCHRANY



ÚZEMÍ S VÝSKYTEM ZEMĚDĚLSKÉ PŮDY V V. TŘÍDĚ OCHRANY



PŘEDPOKLÁDANÝ ZÁBOR ZPF